

# MĚSTSKÝ ÚŘAD LANŠKROUN

## Odbor dopravy a silničního hospodářství

nám. J. M. Marků 12  
Lanškroun - Vnitřní Město  
563 01 Lanškroun  
www.lanskroun.eu

Oprávněná úřední osoba: Hlavatá Monika  
Telefon: +420 465 385 202  
E-mail: monika.hlavata@lanskroun.eu  
Čj.: MULA 13795/2021  
Počet listů dokumentu: 4  
Počet příloh: 1  
Počet listů příloh: 5  
Spisový znak: 280.4  
Spisová značka: DOP/8913/2021/MoH  
Skartační lhůta: S5

V Lanškrouně 10. května 2021

### VEŘEJNÁ VYHLÁŠKA

## Opatření obecné povahy o stanovení místní úpravy provozu na pozemních komunikacích

Městský úřad Lanškroun, odbor dopravy a silničního hospodářství, jako příslušný orgán státní správy podle ustanovení § 124 odst. 6 zákona č. 361/2000 Sb., o provozu na pozemních komunikacích a o změnách některých zákonů, ve znění pozdějších předpisů, na základě požadavku společnosti Správa a údržba silnic Pardubického kraje, IČ 00085031, Doubravice 98, 533 53 Pardubice, ze dne 22. 03. 2021,

v souladu s ustanovením § 171 a 173 zákona č. 500/2004 Sb., správní řád, ve znění pozdějších předpisů (dále jen „správní řád“),

**vydává opatření obecné povahy,**

kterým ve smyslu ustanovení § 77 odst. 1 písm. c) a odst. 2 písm. b) zákona č. 361/2000 Sb., vyhlášky č. 294/2015 Sb., kterou se provádějí pravidla provozu na pozemních komunikacích, ve znění pozdějších předpisů, a po předchozím souhlasném stanovisku Krajského ředitelství policie Pardubického kraje, Dopravní inspektorát Ústí nad Orlicí, ze dne 30. 03. 2021 pod čj. KRPE-21106-1/ČJ-2021-171106,

**stanoví dopravní značení pro místní úpravu provozu na pozemních komunikacích:**



- 1) 2x č. B13 „Zákaz vjezdu vozidel, jejichž okamžitá hmotnost přesahuje vyznačenou mez (26 t)“ s dodatkovou tabulkou 2x č. E5 „jediné vozidlo 30 t“ na silnici II/314 za obcí Petrovice, směrem k městysu Dolní Čermná na mostním objektu ev. č. 314-002A (z obou stran) dle doloženého situačního snímku;
- 2) 2x č. B13 „Zákaz vjezdu vozidel, jejichž okamžitá hmotnost přesahuje vyznačenou mez (14 t)“ s dodatkovou tabulkou 2x č. E5 „jediné vozidlo 23 t“ na silnici III/31117 v obci Lanškroun, směrem k obci Dolní Třešňovec na mostním objektu ev. č. 31117-4 (z obou stran) dle doloženého situačního snímku;
- 3) 2x č. B13 „Zákaz vjezdu vozidel, jejichž okamžitá hmotnost přesahuje vyznačenou mez (27 t)“ s dodatkovou tabulkou 2x č. E5 „jediné vozidlo 27 t“ na silnici III/31119 v části obce Dolní Heřmanice, na mostním objektu ev. č. 31119-1 (z obou stran) dle doloženého situačního snímku;
- 4) 2x č. B13 „Zákaz vjezdu vozidel, jejichž okamžitá hmotnost přesahuje vyznačenou mez (21 t)“ s dodatkovou tabulkou 2x č. E5 „jediné vozidlo 34 t“ na silnici III/36819 v obci Lanškroun, směrem k obci Luková na mostním objektu ev. č. 36819-1 (z obou stran) dle doloženého situačního snímku;
- 5) 2x č. B13 „Zákaz vjezdu vozidel, jejichž okamžitá hmotnost přesahuje vyznačenou mez (18 t)“ s dodatkovou tabulkou 2x č. E5 „jediné vozidlo 73 t“ na silnici III/36819 v obci Luková na mostním objektu ev. č. 36819-2 (z obou stran) dle doloženého situačního snímku.

Za těchto podmínek:

- 1) Instalace dopravního značení bude provedena neprodleně po nabytí účinnosti tohoto opatření obecné povahy.
- 2) Dopravní značky musí být umístěny na kovových sloupcích nebo na konstrukcích bíle natřených, případně na sloupech veřejného osvětlení a nesmí zasahovat do průjezdního profilu komunikace. Značky se umístí v obci min. 2 m a mimo obec 1,2 m vysoko nad úroveň terénu (nezpevněné krajnice, chodníku apod.) v místě osazení a musí být v reflexním provedení. Vnitřní okraj značek bude 0,5 až 2,0 m od kraje vozovky nebo vnitřní hrany chodníku. Bočné a výškové umístění se řídí dle ČSN 73 6101, ČSN 73 6110 a ČSN 73 6201.
- 3) Provedení dopravních značek včetně odstínů barev, materiálů a rozměrů musí odpovídat ČSN EN 12899-1. Jako závaznou lze užít publikaci TP 65: „Zásady pro dopravní značení na pozemních komunikacích, technické podmínky, II. vydání“, které vydalo Centrum dopravního výzkumu Brno a bylo schváleno Ministerstvem dopravy a spojů.
- 4) Viditelnost dopravního značení musí být zajištěna mimo obec ze vzdálenosti 100 m a v obci z 50 m.
- 5) Před instalací svíslého dopravního značení musí být vytyčeny inženýrské sítě. Instalací dopravního značení nesmí dojít k narušení nadzemních a podzemních inženýrských sítí.
- 6) Instalaci dopravního značení provede společnost Správa a údržba silnic Pardubického kraje, IČ 00085031, Doubravice 98, 533 53 Pardubice.



- 7) Odpovědná osoba za instalaci dopravního značení a za dodržení podmínek tohoto opatření o becné povahy je Ing. Luboš Marek, tel.: 602 491 365 (lubos.marek@suspk.cz).
- 8) Budou dodrženy podmínky dotčených orgánů a organizací.

## Odůvodnění

Navrhovatel, společnost Správa a údržba silnic Pardubického kraje, IČ 00085031, Doubravice 98, 533 53 Pardubice, podal dne 22. 03. 2021 návrh na Stanovení místní úpravy provozu na silnici II/314 za obcí Petrovice, směrem k městysu Dolní Čermná na mostním objektu ev. č. 314-002A; na silnici III/31117 v obci Lanškroun, směrem k obci Dolní Třešňovec na mostním objektu ev. č. 31117-4; na silnici III/31119 v části obce Dolní Heřmanice, na mostním objektu ev. č. 31119-1; na silnici III/36819 v obci Lanškroun, směrem k obci Luková na mostním objektu ev. č. 36819-1 a na silnici III/36819 v obci Luková na mostním objektu ev. č. 36819-2, spočívající v umístění dopravního značení dle přílohy, která je nedílnou součástí tohoto opatření.

Správní orgán návrhem opatření ze dne 07. 04. 2021 pod čj. MULA 10294/2021 oznámil tento návrh účastníkům řízení veřejnou vyhláškou – opatřením obecné povahy dle § 172 správního řádu a současně poučil účastníky řízení, že k návrhu opatření obecné povahy může kdokoliv, jehož práva, povinnosti nebo zájmy mohou být opatřením přímo dotčeny, uplatnit u správního orgánu písemné připomínky ve lhůtě 30 dnů ode dne jeho zveřejnění a že zmeškání úkonu nelze prominout. V zákoně stanovené lhůtě pro podání připomínek neuplatnili účastníci řízení připomínky dle ustanovení § 172 odst. 4 správního řádu. Návrh dopravního značení byl odsouhlasen písemným stanoviskem Krajského ředitelství policie Pardubického kraje, Dopravní inspektorát Ústí nad Orlicí, ze dne 30. 03. 2021 pod čj. KRPE-21106-1/ČJ-2021-171106.

## Poučení

Na základě ustanovení § 173 odst. 2 správního řádu proti tomuto stanovení místní úpravy provozu vydaného opatřením obecné povahy nelze podat opravný prostředek.

Opatření obecné povahy nabývá účinnosti patnáctým dnem po dni vyvěšení veřejné vyhlášky.

Do opatření obecné povahy a jeho odůvodnění může každý nahlédnout u Městského úřadu Lanškroun, odboru dopravy a silničního hospodářství.

## Obdrží

Správa a údržba silnic Pardubického kraje, IDDS: ffhk8fq

Obec Horní Heřmanice, Horní Heřmanice 91, 561 33 Horní Heřmanice, IDDS: 2s9a4pw (se žádostí o vyvěšení)

Městys Dolní Čermná, Dolní Čermná 76, 561 53 Dolní Čermná, IDDS: pxkber4 (s žádostí o vyvěšení)

# MĚSTSKÝ ÚŘAD LANŠKROUN



Obec Luková, Luková 102, 561 23 Damníkov, IDDS: j7kb2ii (se žádostí o vyvěšení)  
Krajské ředitelství policie Pardubického kraje, Územní odbor Ústí nad Orlicí, Dopravní inspektorát, IDDS:  
ndihp32

Ostatním účastníkům řízení doručeno veřejnou vyhláškou.

**Mgr. Monika Hlavatá v. r.**  
referentka odboru dopravy  
a silničního hospodářství

Opatření obecné povahy bude zveřejněno po dobu 15 dnů na úřední desce Městského úřadu Lanškroun, na úřední desce Obecního úřadu Horní Heřmanice, na úřední desce Městyse Dolní Čermná a na úřední desce Obecního úřadu Luková.

Zároveň žádáme o vrácení tohoto dokumentu s uvedením dne vyvěšení a sejmutí, včetně razítka a podpisu. Současně úřad uvedené obce příslušné k vyvěšení tohoto dokumentu potvrzuje, že tato písemnost byla zveřejněna způsobem umožňujícím dálkový přístup.

Vyvěšeno dne 11.05.2021

Sejmuto dne .....

*Razítko a podpis orgánu, který potvrzuje vyvěšení a sejmutí písemnosti.*

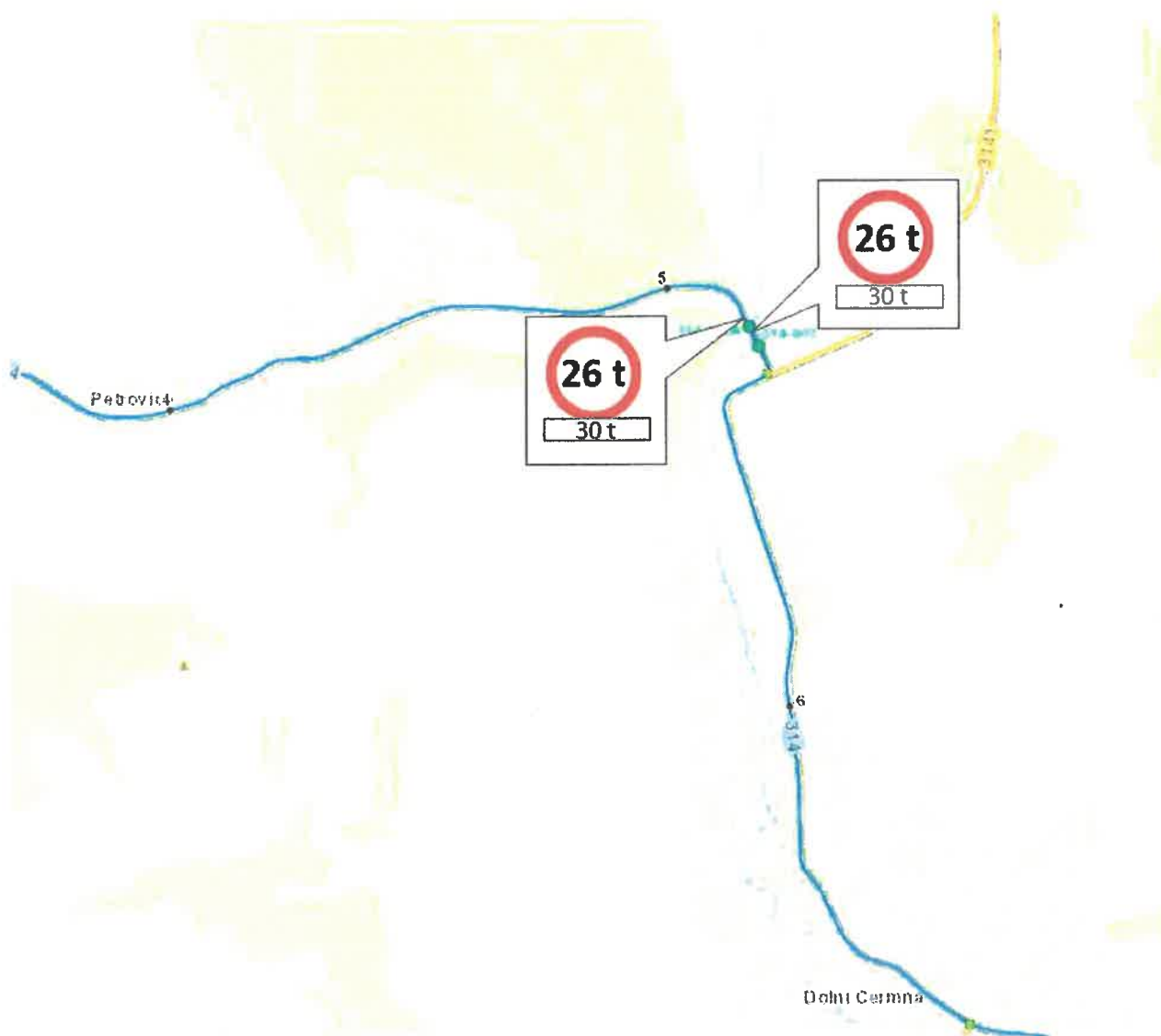
*maurova*  
| **ÚŘAD MĚSTYSE**  
**DOLNÍ ČERMNÁ 76**  
**561 53**  
**-1-**

1. Mostní objekt na pozemní komunikaci II/314 (Dolní Čermná)  
HMP stanovila zatížitelnosti mostního objektu ev. č. 314-002A na hodnoty:

- normální zatížitelnost  $V_n = 26\text{ t}$  (nyní neosazeno žádnou DZ)
- výhradní zatížitelnost  $V_r = 30\text{ t}$  (nyní neosazeno žádnou DZ)

Návrh na zřízení SDZ:

- 2x B13 „26 t“ + 2x E5 „jediné vozidlo 30 t“  
- za obcí Petrovice, směr Dolní Čermná, sil. II/314, na mostním objektu ev. č. 314-002A (z obou stran).

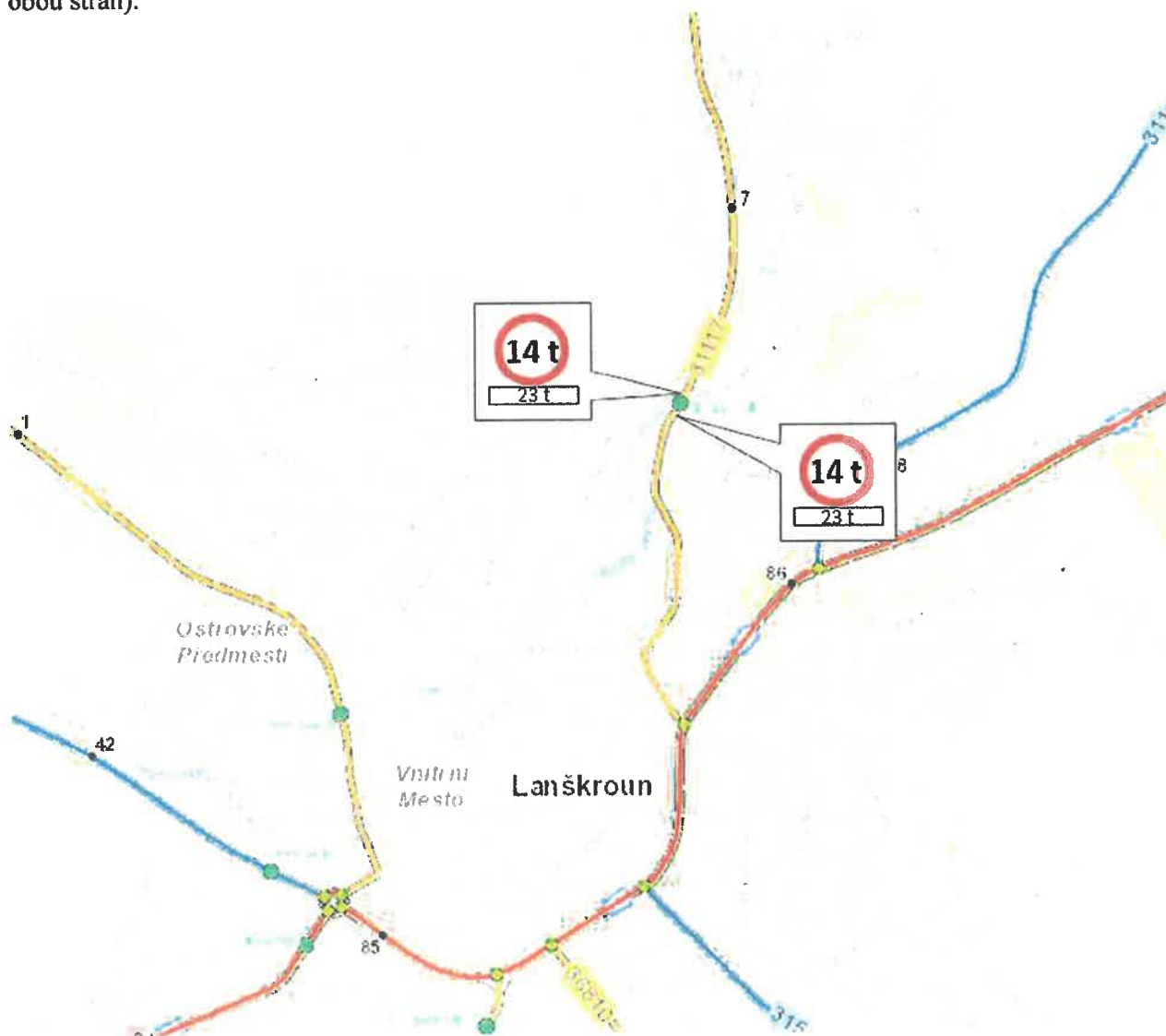


2. Mostní objekt na pozemní komunikaci III/31117 (Lanškroun, přes Třešňovský potok)  
HMP stanovila zatížitelnosti mostního objektu ev. č. 31117-4 na hodnoty:

- normální zatížitelnost  $V_n = 14\text{ t}$  (nyní osazeno DZ: 17 t)
- výhradní zatížitelnost  $V_r = 23\text{ t}$  (nyní osazeno DZ: 29 t)

Návrh na zřízení SDZ:

- 2x B13 „14 t“ + 2x E5 „jediné vozidlo 23 t“  
- v obci Lanškroun, směr Dolní Třešňovec, sil. III/31117, na mostním objektu ev. č. 31117-4 (z obou stran).



3. Mostní objekt na pozemní komunikaci III/31119 (Dolní Heřmanice, přes Sázavský potok)  
HMP stanovila zatížitelnosti mostního objektu ev. č. 31119-1 na hodnoty:

- normální zatížitelnost  $V_n = 27\text{ t}$  (nyní osazeno DZ: 11 t)
- výhradní zatížitelnost  $V_r = 27\text{ t}$  (nyní osazeno DZ: 11 t)

Návrh na zřízení SDZ:

- 2x B13 „27 t“ + 2x E5 „jediné vozidlo 27 t“  
- v obci Dolní Heřmanice, sil. III/31119, na mostním objektu ev. č. 31119-1 (z obou stran).



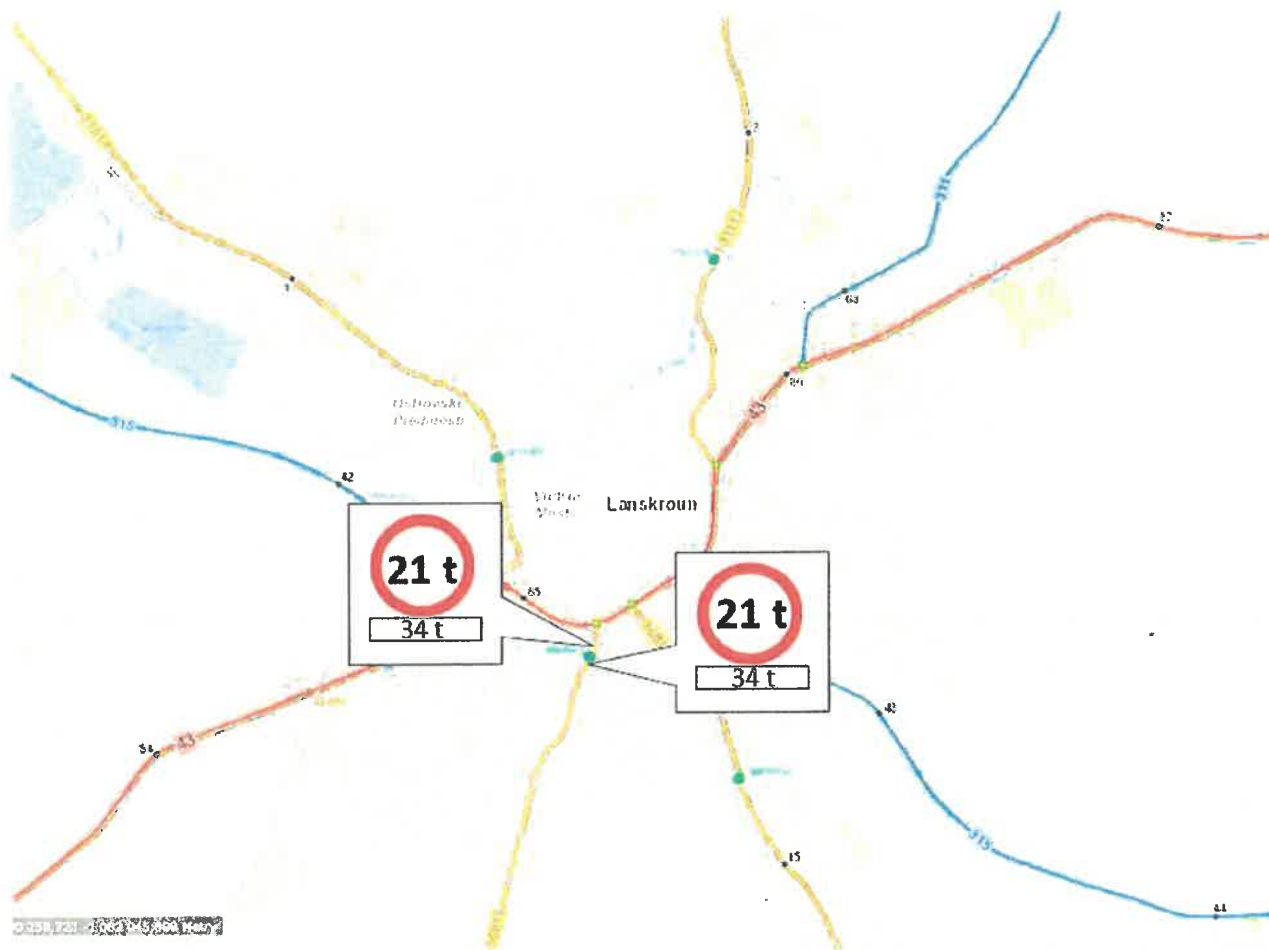
4. Mostní objekt na pozemní komunikaci III/36819 (Lanškroun)

HMP stanovila zatížitelnosti mostního objektu ev. č. 36819-1 na hodnoty:

- normální zatížitelnost  $V_n = 21\text{ t}$  (nyní neosazeno žádnou DZ)
- výhradní zatížitelnost  $V_r = 34\text{ t}$  (nyní neosazeno žádnou DZ)

Návrh na zřízení SDZ:

- 2x B13 „21 t“ + 2x E5 „jediné vozidlo 34 t“  
- v obci Lanškroun, směr Luková, sil. III/36819, na mostním objektu ev. č. 36819-1 (z obou stran).





5. Mostní objekt na pozemní komunikaci III/36819 (Luková, přes Lukávku)  
HMP stanovila zatížitelnosti mostního objektu ev. č. 36819-2 na hodnoty:

- normální zatížitelnost  $V_n = 18\text{ t}$  (nyní osazeno DZ: 11 t)
- výhradní zatížitelnost  $V_r = 73\text{ t}$  (nyní osazeno DZ: 44 t)

Návrh na zřízení SDZ:

- 2x B13 „18 t“ + 2x E5 „jediné vozidlo 73 t“  
- za obcí Lanškroun, směr Luková, sil. III/36819, na mostním objektu ev. č. 36819-2 (z obou stran).

